
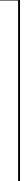









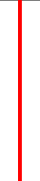


**LEGENDA**

 HŘANICE ŘEŠENÉHO ÚZEMÍ = HŘANICE KATASTRU  
 HŘANICE ZASTAVĚNÉHO ÚZEMÍ  
 PODLE §89 SZ K 30.4. 2010  
 HŘANICE ZASTAVITELNÉHO ÚZEMÍ  


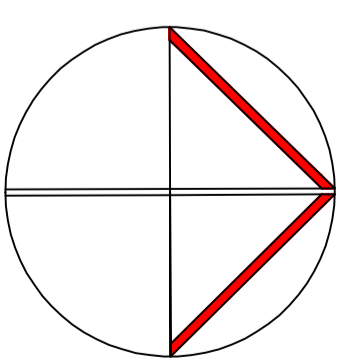
**PLOCHY ZMĚN V KRAJINĚ**  
 PLOCHY ZMĚN V KRAJINĚ  
 PŘEVEDENÉ MELIORACE  
 ZASTAVĚNÉ ÚZEMÍ

**PLOCHY ZABORŮ ZPF**  
 ZEMĚDĚLSKÁ PŮDA S TR. OCHRANOU I  
 ZEMĚDĚLSKÁ PŮDA S TR. OCHRANOU II  
 ZEMĚDĚLSKÁ PŮDA S TR. OCHRANOU III  
 ZEMĚDĚLSKÁ PŮDA S TR. OCHRANOU IV  
 ZEMĚDĚLSKÁ PŮDA S TR. OCHRANOU V  
 HŘANICE BPEJ S KODEM A TR. OCHRANOU  
 HŘANICE DOČASNÉHO ZABORU PŘELOŽKY III/101  
 HŘANICE TRVALÉHO ZABORU PŘELOŽKY III/101

**PLOCHY S ROZDILNÝM ZPŮSOBEM VYUŽITÍ**  

NI	W	W
NZ	W	W
NP	NP	NP
NBR	NBR	NBR

**PLOCHY LEŠA**  
**PLOCHY VODNÍ**  
**PLOCHY SE ZMĚNĚNÝM VODNÍM REŽIMEM**  
**PLOCHY PŘIRODNÍ**  
**PLOCHY SMÍŠENÉ**  
 1 = dopravní  
 2 = zemědělská  
 3 = ochranná  
 4 = rekreační  
 5 = sportovní  
 6 = lesní  
 Úroveň zastavených v rámcích směřují:



# KŘEČENICE ÚZEMNÍ PLÁN

## VÝKRES PŘEDPOKLÁDANÝCH ZÁBORŮ ZPF

datum: leden 2014  
 měřítko 1:5 000  
 zpracoval: ing.arch.Libor Kodl  
 ing.Milena Morávková  
 Č. v. : 6

